



Bogotá D.C.
573

Señor(a)
ANOMINO
Se fija en cartelera
Ciudad

Asunto: Solicitud verificación permiso de construcción

Referencia: Radicado Asociado: 20215710030822

Cordial Saludo:

En atención al radicado de la referencia, dentro del cual se solicita la verificación del permiso de construcción al predio ubicado en la Diagonal 56 Bis Sur # 84B – 08, se informa que, un profesional de apoyo del Área de Gestión Policiva a través de la orden de trabajo No. 20215730003623 realizó vista técnica de verificación, el 12 de mayo de 2021, a la dirección por usted indicada, generando el informe técnico No. JARA-198-2021 en el cual manifiestan que el inmueble catastralmente no existe y en el aplicativo SINUPOT no está registrado ningún predio con esa dirección, razón por la que, es necesario que aclare la dirección exacta para poder continuar con el control pertinente.

Lo anterior de conformidad con el artículo 17 de la ley 1437 de 2011, teniendo en cuenta que los datos faltantes resultan necesarios para tramitar su petición y suministrar respuesta de fondo. Usted cuenta con el término de (1) un mes contado a partir del día de recibo de la presente misiva para suministrar los datos faltantes, de lo contrario se entenderá que desiste de la petición.

Cordialmente,



LIZETH JAHIRÁ GONZÁLEZ VARGAS

Alcaldesa Local de Bosa

alcalde.bosa@gobiernobogota.gov.co

anexo 1 folio

Proyectó: Erika María Bernal Gómez – Abogado apoyo Oficina Jurídica.

Revisó: Carlos Alberto Ramírez Ramírez – Abogado Policivo

Revisó y aprobó: Víctor Alfonso Garrido Velilla – Asesor de Despacho

Atendiendo el hecho de que el peticionario no dejó dirección alguna con el fin de comunicarle el trámite dado al requerimiento y de conformidad con lo preceptuado en el Art. 209 de la Constitución Política y en el párrafo primero del Art. 69 del Código de Procedimiento Administrativo y de Contencioso Administrativo (Ley 1437 de 2011).

Constancia de fijación, hoy 07/10/2021, se fija la presente comunicación, con el fin de informar al peticionario el trámite adelantado respecto a su requerimiento, en un lugar visible de la Alcaldía Local de Bosa siendo las siete (07:00 AM), por el término de cinco (5) días hábiles.

Constancia de desfijación: El presente oficio permaneció fijado en un lugar público de este despacho por el término de cinco (5) días hábiles y se desfija hoy, 13/10/2021 siendo las cuatro y treinta de la tarde (04:30 PM).

Alcaldía Local de Bosa
Carrera. 80 | No. 61 - 05 Sur
Código Postal: 110731
Tel. 7750462
Información Línea 195
www.bosa.gov.co






GDI - GPD – F062
Versión: 04
Vigencia:
02 de enero 2020



**ALCALDÍA MAYOR
DE BOGOTÁ D.C.**



ARCHIVO.

| ALCALDIA LOCAL DE BOSA | | | |
|--|--|---|---|
| Formato técnico de visita y/o verificación - control urbanístico | | INFORME TÉCNICO IT: JARA-198-2021 | |
| DATOS GENERALES | | | |
| FECHA DE VISITA | 12 DE MAYO DE 2021 | Nº PRELIMINAR/ RADICADO | Rad.20215730003623 |
| OBJETO DE LA VISITA | VERIFICAR POSIBLES INFRACCIONES AL RÉGIMEN URBANÍSTICO | Nº ACTUACIÓN ADMINISTRATIVA | Rad.20215710030822 |
| DIRECCIÓN DEL INMUEBLE (OCUPACIÓN) | DIAGONAL 56 BIS SUR No.84 B 08 (DIRECCIÓN NO EXISTE) | CHIP | |
| NOMBRE DE LA PERSONA QUE ATIENDE | | Nº IDENTIFICACIÓN | |
| NOMBRE DEL PROPIETARIO DEL INMUEBLE (OCUPACIÓN) | | Nº IDENTIFICACIÓN | |
| DIRECCIÓN DE NOTIFICACIÓN | | TELÉFONO | |
| ASPECTOS TÉCNICOS | | | |
| VERIFICACIÓN DOCUMENTAL | | | |
| LICENCIA DE CONSTRUCCIÓN | NO | LICENCIA Nº | |
| FECHA EJECUTORIA | | FECHA DE VIGENCIA | |
| LICENCIA DE URBANISMO | | RESOLUCIÓN Nº | |
| FECHA EJECUTORIA | | FECHA DE VIGENCIA | |
| ANÁLISIS DE LA LICENCIA APORTADA | | | |
| CONSULTA NORMA URBANA | | | |
| UPZ | | TRATAMIENTO / MODALIDAD | |
| BARRIO CATASTRAL | | ÁREA DE ACTIVIDAD | |
| SECTOR | | SUBSECTOR DE EDIFICABILIDAD | |
| PREDIO DE INTERES CULTURAL | | SI | NO <input checked="" type="checkbox"/> |
| ESTADO ACTUAL DE LA CONSTRUCCIÓN | | | |
| ¿ES OBRA EN CONSTRUCCIÓN? | | ANTEJARDÍN / ÁREA COMUN | |
| ¿ES REPARACIÓN LOCATIVA? (Artículo 10 del Decreto 1489 de 2010) | | AISLAMIENTO POSTERIOR | |
| TIEMPO ESTIMADO DE LAS OBRAS (VETUSTEZ DE CADA OBRA) | | | |
| INICIO DE LAS OBRAS | | | |
| USOS | | VOLADIZO | |
| ALTURA EN PISOS | | SÓTANO Y / O SEMISÓTANO | |
| DIRECCIÓN NO EXISTE CATASTRALMENTE | | | |
|  |  |  | |
| OBSERVACIONES | | | |
| Se procedió a buscar la dirección relacionada en el memorando de solicitud de visita técnica con el objeto de revisar el cumplimiento de las normas urbanísticas en obra, en la zona no se observa ejecución de obras al momento de la visita. | | | |
| Se tiene que: | | | |
| a) El inmueble en relación, catastralmente no existe. Se consultó en SINUPOT y el sistema no reporta ningún predio con esa dirección. La dirección no existe. | | | |
| b) Se realiza registro fotografico de la zona. | | | |
| c) Se diligencian las conclusiones del presente formato de visita. | | | |
| Nota: Se sugiere solicitar al quejoso dar la dirección correcta con el fin de atender debidamente su solicitud. | | | |
| CONCLUSIONES | | | |
| ÁREA DE CONTRAVENCIÓN (M2) | | ÁREA LEGALIZABLE (M2) | |
| | | ÁREA NO LEGALIZABLE (M2) | |
| TIPO DE INFRACCIÓN | | | |
| ¿HAY OCUPACIÓN DE ESPACIO PÚBLICO? | SI <input type="checkbox"/> NO <input type="checkbox"/> | ¿SE DEJÓ CITACIÓN? | SI <input type="checkbox"/> NO <input type="checkbox"/> |
| ELABORADO POR: | RECIBIDO POR: | NOTA: | |
|  JAIME AUGUSTO RODRIGUEZ APONTE PU 219-15 - INGENIERO CIVIL |  JOHN ALEXANDER CARRILLO PALLARES PE 222-24 - ABOGADO | | |